





Technical drawing of a railway crossing. The drawing shows a horizontal track with multiple rails and a vertical crossing track. A red highlighted area indicates the crossing zone. Labels include '2,5', '2,6', '2,7' along the top and '162,8', '162,9', '163,0' along the bottom. The drawing is a detailed technical sketch of the crossing structure.

Podpis: _____ Datum: _____

| | | | |
|---------|------------|--|-------------------|
| Revize: | Datum: | Popis: | Kontroloval: |
| P01 | 25.5.2021 | Pracovní verze dokumentace k připomínkám | Ing. Dávid Kuczík |
| 001 | 25.10.2021 | Definitivní verze dokumentace | Ing. Dávid Kuczík |
| | | | |
| | | | |

| | | |
|---------------------|---|---|
| Stavebník/Investor: | Správa železnic, státní organizace |  |
| Adresa: | Dlážděná 1003/7, 110 00 Praha 1 | |
| Zástupce investora: | Stavební správa západ |  |
| Adresa: | Sokolovská 1995/278, 190 00 Praha 9 | |

| | | | |
|--|---|--|---------------------------------------|
| Zhotovitel stavby: Adresa: Kontakt: | <div data-bbox="430 1095 611 1106">SAGASTA s.r.o.</div> <div data-bbox="430 1151 893 1227"> Novodvorská 1010/14, 142 00, Praha 4 - Lhotka T: +420 261 344 100 E: info@sagasta.cz </div> <div data-bbox="1010 1120 1383 1207">  <div data-bbox="1139 1151 1383 1189"> SAGASTA <small>PROJEKTOVÁNÍ A VÝSTAVBA</small> </div> </div> | | |
| Zhotovitel objektu: Adresa: Kontakt: | <div data-bbox="430 1245 611 1256">SAGASTA s.r.o.</div> <div data-bbox="430 1303 893 1379"> Novodvorská 1010/14, 142 00, Praha 4 - Lhotka T: +420 261 344 100 E: info@sagasta.cz </div> <div data-bbox="1010 1272 1383 1359">  <div data-bbox="1139 1303 1383 1341"> SAGASTA <small>PROJEKTOVÁNÍ A VÝSTAVBA</small> </div> </div> | | |
| Hlavní projektant (HIP): Ing. Dávid Kuczik | Specialista: Ing. Dávid Kuczik | Odpovědný projektant: Ing. Dávid Kuczik | Zpracovatel: Ing. Dávid Kuczik |

| | | | | |
|-----------------------------|---|------------------|---------------|----------------------------------|
| Název stavby/akce: | Rekonstrukce mostu v km 162,879 trati Liberec - Černousy | | | Označení (S-kód): S632000171 |
| | | | | Označení zhotovitele: 120 123 |
| Název části: | Geodetická dokumentace | | | Označení části: |
| Název objektu: | | | | Číslo objektu/komplexu: |
| Název přílohy: | | | | Číslo přílohy: |
| Název dílčí části přílohy: | | | | Paré: |
| Kraj: Liberecký | Katastrální území: Růžodol I [682209] | TUDU: 0951 02 | | |
| | | | | |
| Stupeň dokumentace: DUSP | Datum zpracování: 25.05.2021 | Formáty: - | Měřítko: - | |

| | | | | | | | | | | | | | | | | | | | | | | | | | | | | | | | | | | | | | | | | | | | | | | | | | | | | | | | | | | | | | | | | | | | | | | | | | | | | | |
|--------|---|---|---|---|---|---|---|---|---|---|---|---|---------------------------|---|---|---|---|---|---|---|---|---|---|---|---|---------|---|---|---|---|---|---|---|---|---|---|---|---|------------|---|---|---|---|---|---|--|--|--|--|--|--|----------|--|--|--|--|--|--|--|--|--|--|--|--|---------|--|--|--|--|--|--|--|--|--|--|--|--|
| S-kód: | | | | | | | | | | | | | Stupeň dokumentace: Část: | | | | | | | | | | | | | Objekt: | | | | | | | | | | | | | Podobjekt: | | | | | | | | | | | | | Příloha: | | | | | | | | | | | | | Revize: | | | | | | | | | | | | |
| S | 6 | 3 | 2 | 0 | 0 | 0 | 1 | 7 | 1 | - | D | U | S | P | - | I | X | X | X | X | X | - | X | X | X | X | X | X | X | X | X | - | X | X | - | X | - | X | X | X | X | - | 0 | 0 | 1 | | | | | | | | | | | | | | | | | | | | | | | | | | | | | | | | |